



**Общество с ограниченной ответственностью  
«Газпром проектирование»**

**Заказчик – ООО «Газпром газификация»**

**«Утверждено**

**от «\_\_\_» \_\_\_\_\_ 2023г.№ \_\_\_\_\_»**

**ДОКУМЕНТАЦИЯ ПО ПЛАНИРОВКЕ ТЕРРИТОРИИ**

**Проект планировки и межевания территории**

**ГАЗОПРОВОД МЕЖПОСЕЛКОВЫЙ К Д. РОЖДЕСТВО,  
Д.ЕФИМОВО МУНИЦИПАЛЬНОГО ОБРАЗОВАНИЯ ТУЛА ТУЛЬСКОЙ**

**ТОМ 5**

**Основная часть проекта межевания территории. Графическая часть**

**3914.001.П.0/0.0002-ПМТ1**



Общество с ограниченной ответственностью  
«Газпром проектирование»

Заказчик – ООО «Газпром газификация»

**ДОКУМЕНТАЦИЯ ПО ПЛАНИРОВКЕ ТЕРРИТОРИИ**  
**Проект планировки и межевания территории**

**ГАЗОПРОВОД МЕЖПОСЕЛКОВЫЙ К Д. РОЖДЕСТВО,  
Д.ЕФИМОВО МУНИЦИПАЛЬНОГО ОБРАЗОВАНИЯ ТУЛА ТУЛЬСКОЙ**

**ТОМ 5**

**Основная часть проекта межевания территории. Графическая часть**

**3914.001.П.0/0.0002-ПМТ1**

Инд. № подл.	
Подпись и дата	
Взам. инв. №	

Заместитель директора  
Московского филиала  
по производству



Ю.М. Комиссаров

Главный инженер проекта

М.Н. Ионова

### Список исполнителей

Начальник  
Центра подготовки производства



М.С. Коновальцев

(подпись, дата)

Главный специалист отдела разработки  
документации по планировке территорий



Ю.Ю. Бовбас

(подпись, дата)

Ведущий инженер отдела разработки  
документации по планировке территорий



О.Н. Коневцева

(подпись, дата)

Ведущий инженер отдела разработки  
документации по планировке территорий



Н.Т. Шайнурова

Главный инженер проекта



М.Н. Ионова

(подпись, дата)

### Список участников работ

О.Н. Коневцева – разработка документации по планировке территории

Ю.Ю. Таратунина – разработка документации по планировке территории

<b>Обозначение</b>	<b>Наименование</b>	<b>Примечание</b>
3914.001.П.0/0.0002-ПМТ1-С	Содержание тома 5	3
3914.001.П.0/0.0002-СД	Состав документации по планировке территории	4
3914.001.П.0/0.0002-ПМТ1.ВКМ	Ведомость картографических материалов	5
3914.001.П.0/0.0002-ПМТ1	Графическая часть	6

### Состав документации по планировке территории

Номер тома	Обозначение	Наименование документа	Примечания
Том 1	3914.001.П.0/0.0002-ППТ1	Основная часть проекта планировки территории. Графическая часть	-
Том 2	3914.001.П.0/0.0002-ППТ2	Основная часть проекта планировки территории. Положение о размещении линейного объекта	-
Том 3	3914.001.П.0/0.0002-ППТ3	Материалы по обоснованию проекта планировки территории. Графическая часть	-
Том 4	3914.001.П.0/0.0002-ППТ4	Материалы по обоснованию проекта планировки территории. Пояснительная записка	-
Том 5	3914.001.П.0/0.0002-ПМТ1	Основная часть проекта межевания территории. Графическая часть	-
Том 6	3914.001.П.0/0.0002-ПМТ2	Основная часть проекта межевания территории. Текстовая часть	-
Том 7	3914.001.П.0/0.0002-ПМТ3	Материалы по обоснованию проекта межевания территории. Графическая часть	-
Том 8	3914.001.П.0/0.0002-ПМТ4	Материалы по обоснованию проекта межевания территории. Пояснительная записка	-

## Ведомость картографических материалов

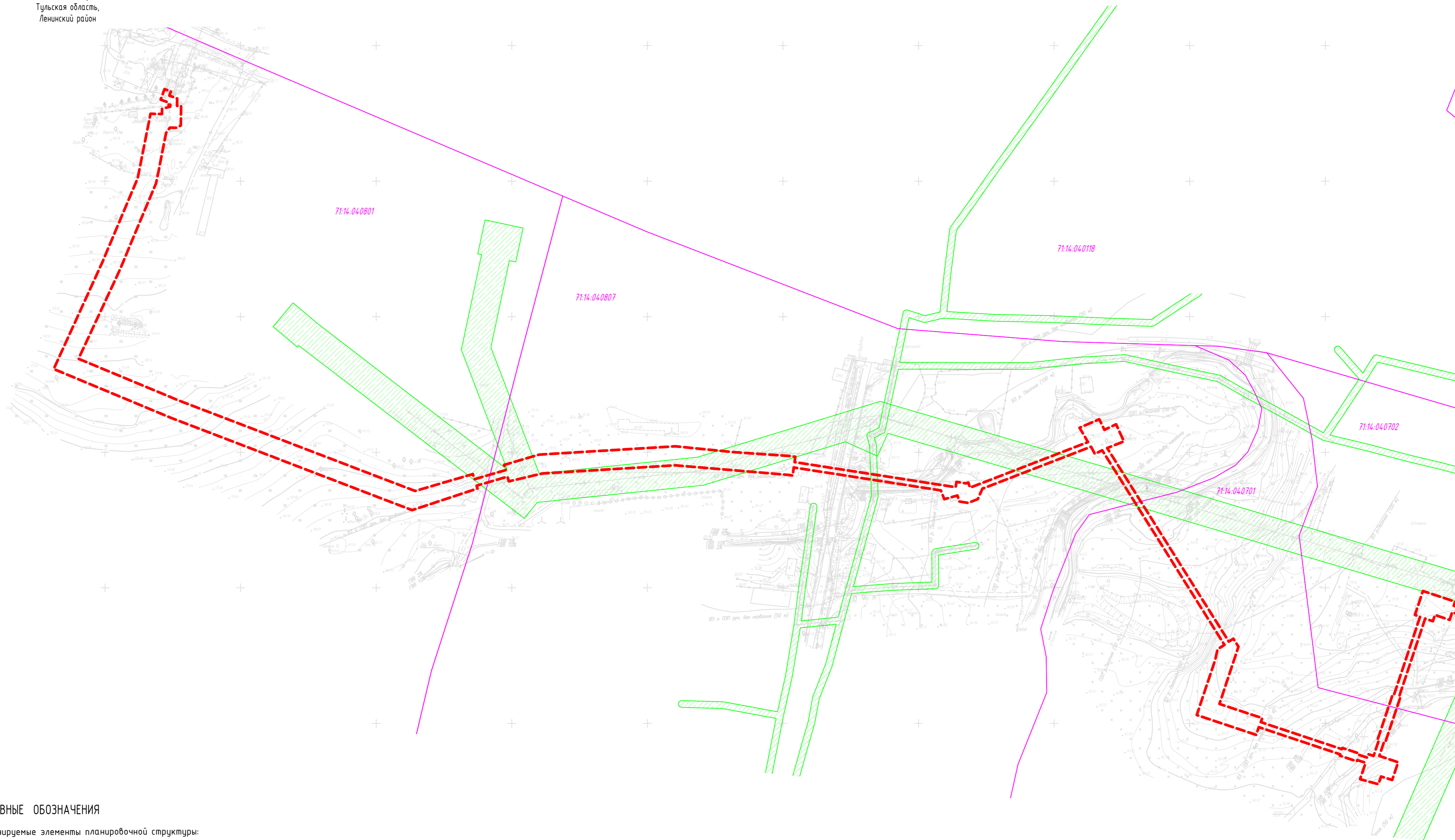
Наименование документации \_\_\_\_\_ «Газопровод межпоселковый к д. Рождество, д.Ефимово муниципального образования Тула  
Тульской области»  
 Обозначение \_\_\_\_\_ 3914.001.П.0/0.0002-ПМТ1.ВКМ  
 Организация \_\_\_\_\_ ООО «Газпром проектирование»  
 Дата создания \_\_\_\_\_ 25.08.2023 г.

№	Краткое наименование тома (книги)	Обозначение тома (книги)	Номер страницы (листа)	Номер рисунка, графического приложения, текстового приложения	Краткое наименование рисунка графического приложения, текстового приложения	Реквизиты лицензионного договора	Примечание
1	2	3	4	5	6	7	8
1	Том 5	3914.001.П.0/0.0002-ПМТ1	6	-	Основная часть проекта межевания территории М 1:2000	-	-

Составил \_\_\_\_\_ Ведущий инженер \_\_\_\_\_ О.Н. Коневцева 25.08.2023 г.  
 (Должность) \_\_\_\_\_ (подпись) \_\_\_\_\_ (И.О. Фамилия) \_\_\_\_\_ (Дата)

Проверил \_\_\_\_\_ Главный специалист \_\_\_\_\_ Ю.Ю. Бовбас 25.08.2023 г.  
 (Должность) \_\_\_\_\_ (подпись) \_\_\_\_\_ (И.О. Фамилия) \_\_\_\_\_ (Дата)

ГИП \_\_\_\_\_ М.Н. Ионова 25.08.2023 г.  
 (подпись) \_\_\_\_\_ (И.О. Фамилия) \_\_\_\_\_ (Дата)



Листа сведения с листом 2

**УСЛОВНЫЕ ОБОЗНАЧЕНИЯ**

Планируемые элементы планировочной структуры:

- границы зон планируемого размещения линейных объектов

Существующие элементы планировочной структуры:

71:14:162901 - кадастровый квартал и его обозначение

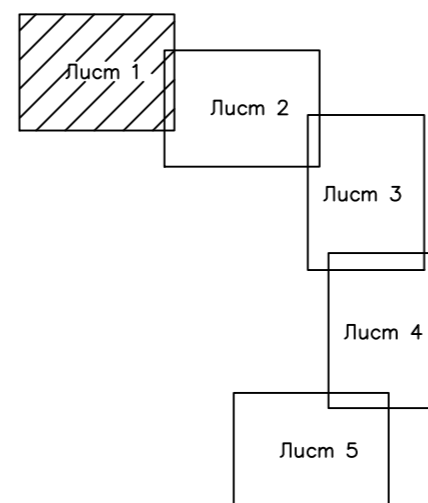
- территория, занятая линейными объектами

- улично-дорожная сеть

**Примечание:**

- красные линии, утвержденные в составе проекта планировки территории, устанавливаемые, изменяемые, отменяемые красные линии, отсутствуют (письмо Администрации города Тулы № 3015-И от 17.02.2023 приложено к тому 3914.001.П.0/0.0002-ППТ4);
- образование, изменение земельных участков проектом не предусмотрено;
- земельные участки, в отношении которых предполагаются их резервирование и (или) изъятие для государственных или муниципальных нужд, отсутствуют;
- земельные участки, образование которых предусмотрено схемой расположения земельного участка или земельных участков на кадастровом плане территории, срок действия которой не истек, отсутствуют.

**СХЕМА РАСПОЛОЖЕНИЯ ЛИСТОВ**

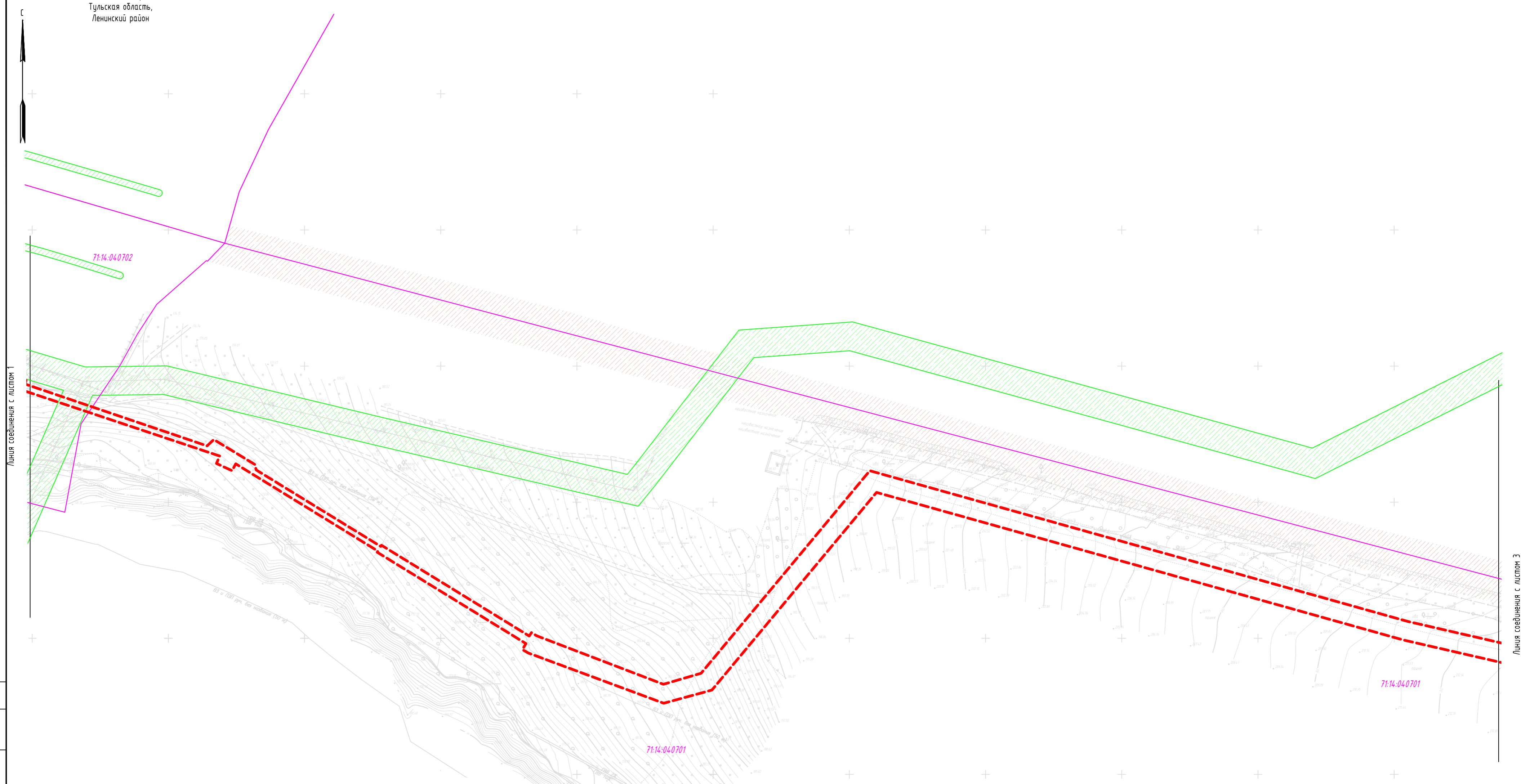


Система координат МСК 71 Зона 1  
Система высот Балтийская, 1977 г

3914.001.П.0/0.0002-ПМТ1					
Газопровод межпоселковый к д.Рождество, д.Ефимово Муниципального образования Тула Тульской области					
Изм.	Кол.уч.	Лист	Индок.	Подпись	Дата
Разраб.		Конева			08.23
Проверил		Боббас			08.23
Нач. отдела					08.23
Н.Контр.					08.23
ГИП		Ионова			08.23
Проект межевания территории Графическая часть				Стадия	Лист
Чертеж межевания территории (1:2000)				П	1
				Листов	5

Согласовано	
Взаимовид.	
Подп. и дата	
Инв.№подл.	

Российская Федерация  
Тульская область,  
Ленинский район



Линия соединения с листом 1

Линия соединения с листом 3

**УСЛОВНЫЕ ОБОЗНАЧЕНИЯ**

Планируемые элементы планировочной структуры:

- границы зон планируемого размещения линейных объектов

Существующие элементы планировочной структуры:

71:14-162901 - кадастровый квартал и его обозначение

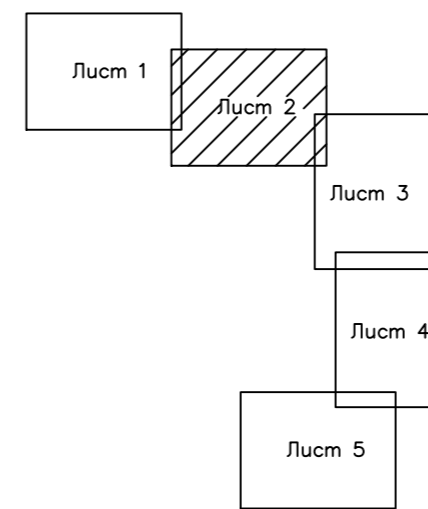
- территория, занятая линейными объектами

- улично-дорожная сеть

**Примечание:**

- красные линии, утвержденные в составе проекта планировки территории, устанавливаемые, изменяемые, отменяемые красные линии, отсутствуют (письмо Администрации города Тулы № 3015-И от 17.02.2023 приложено к тому 3914.001.П.0/0.0002-ППТ4);
- образование, изменение земельных участков проектом не предусмотрено;
- земельные участки, в отношении которых предполагается их резервирование и (или) изъятие для государственных или муниципальных нужд, отсутствуют;
- земельные участки, образование которых предусмотрено схемой расположения земельного участка или земельных участков на кадастровом плане территории, срок действия которой не истек, отсутствуют.

**СХЕМА РАСПОЛОЖЕНИЯ ЛИСТОВ**



Система координат МСК 71  
Система высот Балтийская, 1977 г

3914.001.П.0/0.0002-ПМТ1

Газопровод межпоселковый к д.Рождество, д.Ефимово  
Муниципального образования Тула  
Тульской области

Изм.	Кол.уч.	Лист	Ивок.	Подпись	Дата	Проект межевания территории Графическая часть	Стадия	Лист	Листов
Разраб.		Конева			08.23		П	2	5
Проверил		Боббас			08.23				
Нач. отдела					08.23				
Н.Контр.					08.23	Чертеж межевания территории (1:2000)			
ГИП		Ионова			08.23				

Согласовано	
Взаимов.№	
Подп. и дата	
Инв.№подл.	



Российская Федерация  
Тульская область,  
Ленинский район

Линия соединения с листом 2

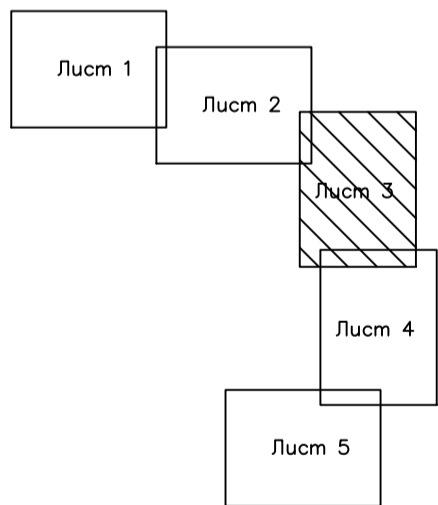
С

71:14:040701

71:14:040701

Линия соединения с листом 4

### СХЕМА РАСПОЛОЖЕНИЯ ЛИСТОВ



### УСЛОВНЫЕ ОБОЗНАЧЕНИЯ

Планируемые элементы планировочной структуры:

- границы зон планируемого размещения линейных объектов

Существующие элементы планировочной структуры:

71:14:162901 - кадастровый квартал и его обозначение

- территория, занятая линейными объектами

- улично-дорожная сеть

### Примечание:

- красные линии, утвержденные в составе проекта планировки территории, устанавливаемые, изменяемые, отменяемые красные линии, отсутствуют (письмо Администрации города Тулы № 3015-И от 17.02.2023 приложено к тому 3914.001.П.0/0.0002-ППТ4);
- образование, изменение земельных участков проектом не предусмотрено;
- земельные участки, в отношении которых предполагается их резервирование и (или) изъятие для государственных или муниципальных нужд, отсутствуют;
- земельные участки, образование которых предусмотрено схемой расположения земельного участка или земельных участков на кадастровом плане территории, срок действия которой не истек, отсутствуют.

Система координат МСК 71 Зона 1  
Система высот Балтийская, 1977 г

Согласовано
Взам.инв.№
Подп. и дата
Инв.№подл.

3914.001.П.0/0.0002-ПМТ1					
Газопровод межпоселковый к д.Рождество, д.Ефимова Муниципального образования Тула Тульской области					
Изм.	Кол.уч.	Лист	Индок.	Подпись	Дата
Разраб.		Коневцева			08.23
Проверил		Боббас			08.23
Нач. отдела					08.23
Н.Контр.					08.23
ГИП		Ионова			08.23
Проект межевания территории Графическая часть				Лист	Листов
Чертеж межевания территории (1:2000)				П	3 5

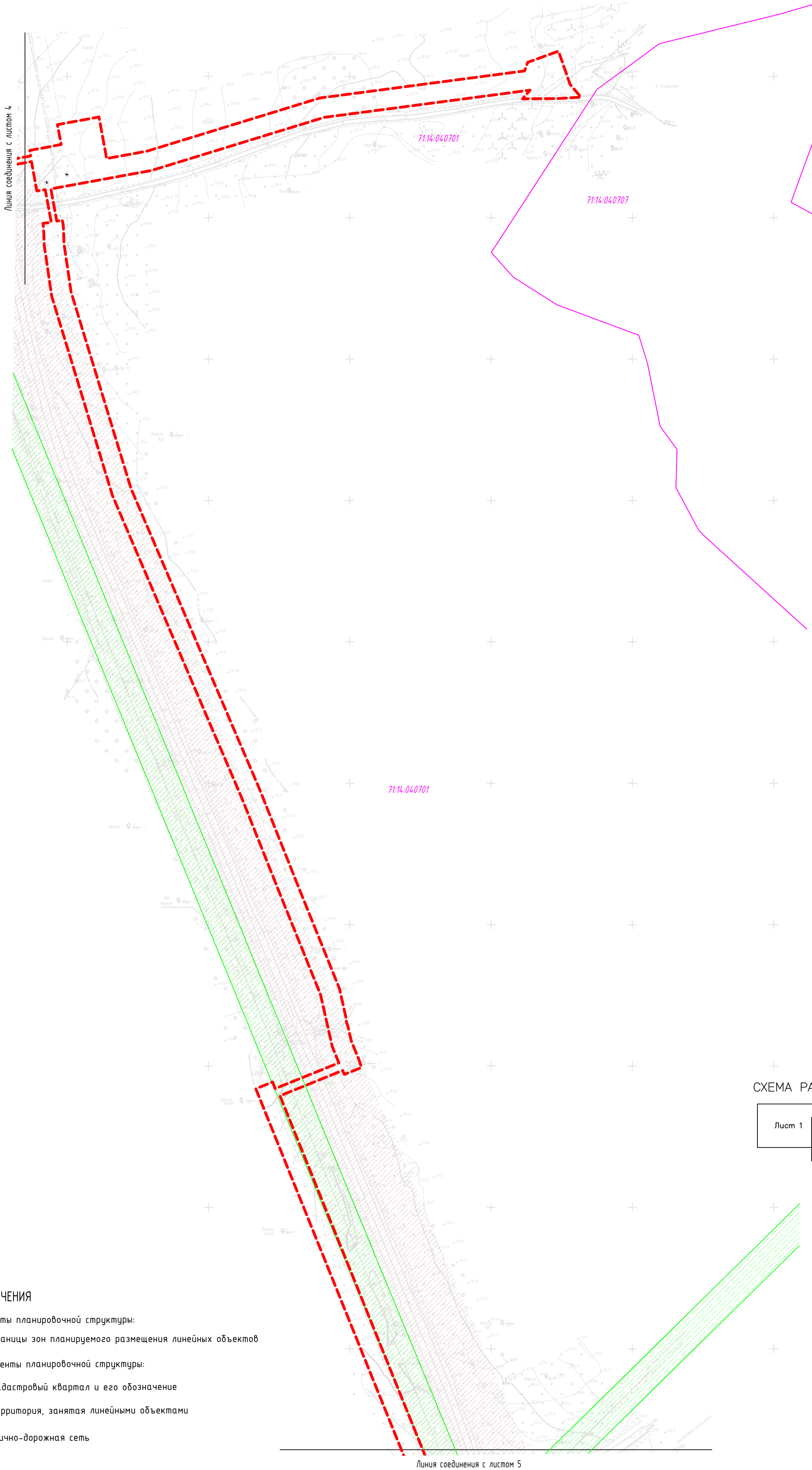
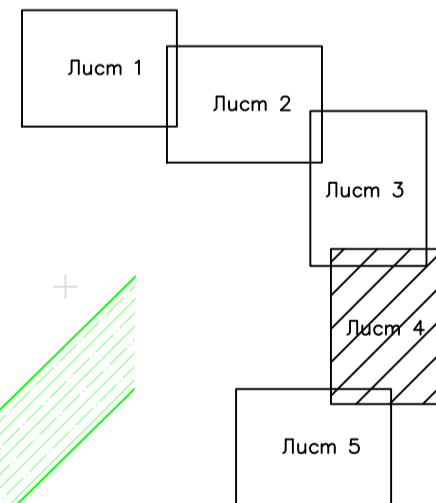


СХЕМА РАСПОЛОЖЕНИЯ ЛИСТОВ



УСЛОВНЫЕ ОБОЗНАЧЕНИЯ

Планируемые элементы планировочной структуры:

- границы зон планируемого размещения линейных объектов

Существующие элементы планировочной структуры:

- кадастровый квартал и его обозначение

- территория, занятая линейными объектами

- улочно-дорожная сеть

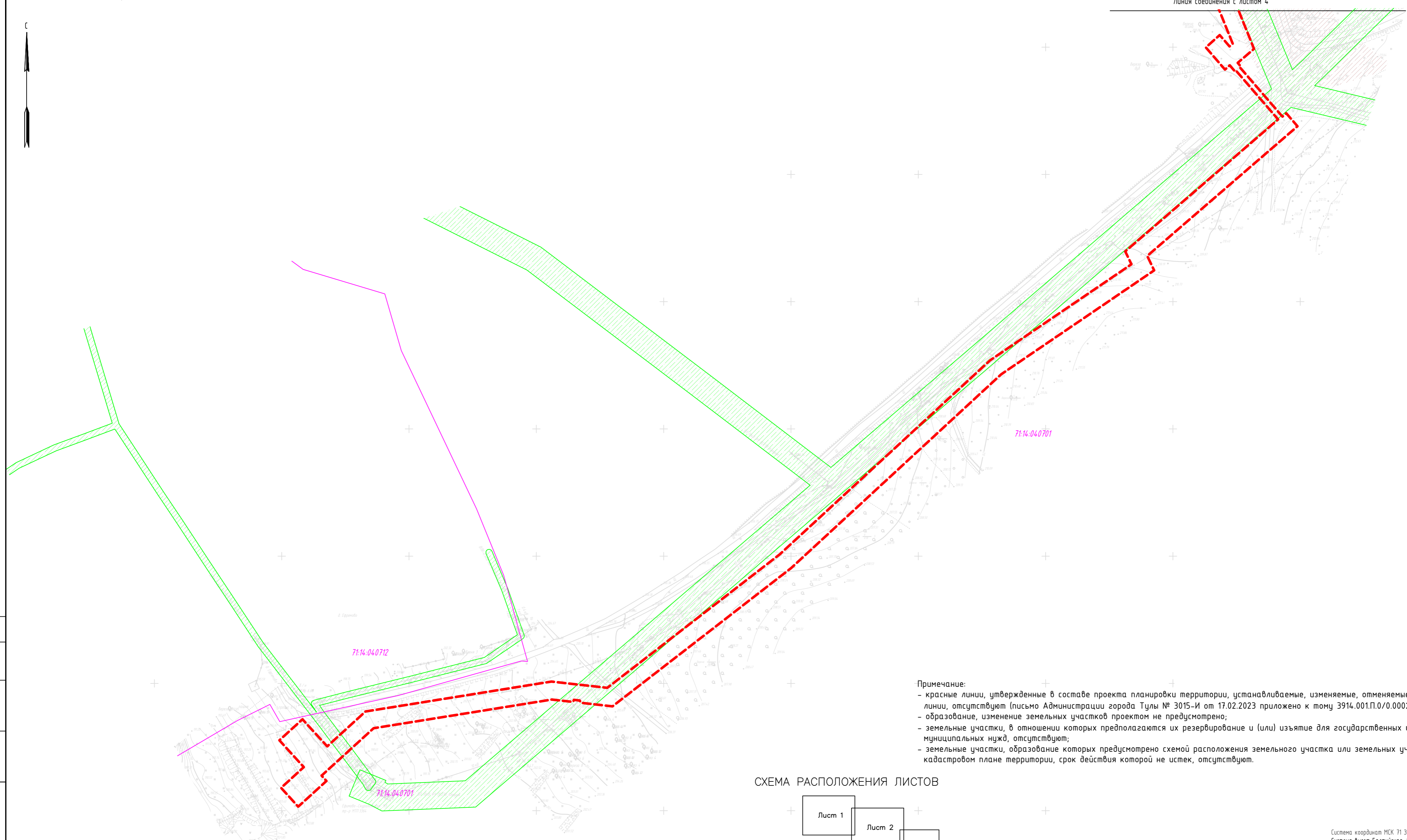
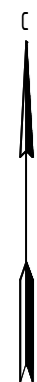
Примечание:

- красные линии, утвержденные в составе проекта планировки территории, устанавливаемые, изменяемые, отменяемые красные линии, отсутствуют (письмо Администрации города Тулы № 3015-И от 17.02.2023 приложено к тому 3914.001.П.0/0.0002-ППТ4);
- образование, изменение земельных участков проектом не предусмотрено;
- земельные участки, в отношении которых предполагается их резервирование и (или) изъятие для государственных или муниципальных нужд, отсутствуют;
- земельные участки, образование которых предусмотрено схемой расположения земельного участка или земельных участков на кадастровом плане территории, срок действия которой не истек, отсутствуют.

3914.001.П.0/0.0002-ПМТ1					
Газопровод межпоселковый к д.Рождество, д.Ефимово Муниципального образования Тула Тульской области					
Изм.	Кол.уч.	Лист	Индок.	Подпись	Дата
Разраб.		Коневцева			08.23
Проверил		Боббас			08.23
Нач. отдела					08.23
Н.Контр.					08.23
ГИП		Ионова			08.23
Проект межевания территории Графическая часть				Стадия	Лист
				П	4
Чертеж межевания территории (1:2000)				Листов	5

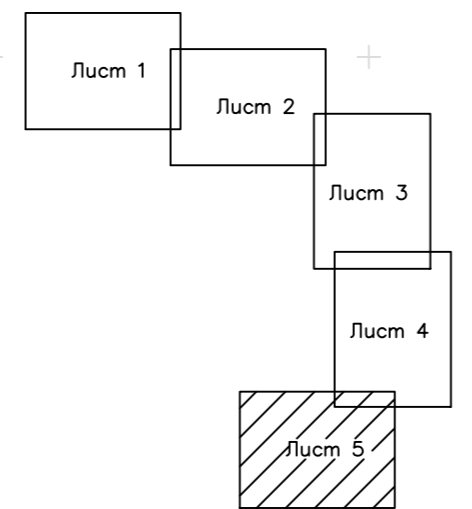
Система координат МСК 71 Зона 1  
Система высот Балтийская, 1977 г

Согласовано	
Взам.инв.№	
Подп. и дата	
Инв.№подл.	



Примечание:  
 - красные линии, утвержденные в составе проекта планировки территории, устанавливаемые, изменяемые, отменяемые красные линии, отсутствуют (письмо Администрации города Тулы № 3015-И от 17.02.2023 приложено к тому 3914.001.П.0/0.0002-ПМТ4);  
 - образование, изменение земельных участков проектом не предусмотрено;  
 - земельные участки, в отношении которых предполагается их резервирование и (или) изъятие для государственных или муниципальных нужд, отсутствуют;  
 - земельные участки, образование которых предусмотрено схемой расположения земельного участка или земельных участков на кадастровом плане территории, срок действия которой не истек, отсутствуют.

СХЕМА РАСПОЛОЖЕНИЯ ЛИСТОВ



УСЛОВНЫЕ ОБОЗНАЧЕНИЯ

- Планируемые элементы планировочной структуры:  
 - границы зон планируемого размещения линейных объектов
- Существующие элементы планировочной структуры:  
 71:14:162901 - кадастровый квартал и его обозначение  
 - территория, занятая линейными объектами  
 - улично-дорожная сеть

Система координат МСК 71 Зона 1  
Система высот Балтийская, 1977 г

					<b>3914.001.П.0/0.0002-ПМТ1</b>				
					Газопровод межпоселковый к д.Рождество, д.Ефимово Муниципального образования Тула Тульской области				
Изм.	Кол. уч.	Лист	Ивок.	Подпись	Дата	Проект межевания территории Графическая часть	Стадия	Лист	Листов
Разраб.			Конецьева		08.23		П	5	5
Проверил			Боббас		08.23				
Нач. отдела					08.23				
Н.Контр.					08.23	Чертеж межевания территории (1:2000)			
ГИП			Ионова		08.23				

Создано	
Взаим.№	
Подп. и дата	
Инв.№подл.	

## Лист регистрации изменений

Регистрация изменений								
Изм.	Номера листов (страниц)				Всего листов (страниц) в док.	Номер док.	Подп.	Дата
	измененных	замененных	новых	аннулиро ванных				